

INFORME DIARIO DE MONITOREO DE MEDIOS*

*Vigilancia basada en eventos de interés epidemiológico mediante el monitoreo de medios abiertos de comunicación locales y nacionales.

Reporte de eventos:

Amenaza	Tema	Medio	Fecha	Resumen	Liga	Prioridad
Biológico	Covid-19	El sol de Cuernavaca	26 noviembre 2020	Las semanas en que Morelos reportaba alrededor de 20 contagios por día parecieron haber quedado atrás, ya que este miércoles se tuvo un nuevo incremento en el número de personas infectadas al confirmarse un total de 107 y 12 muertes por Covid-19, que si bien pudieron no haber ocurrido en este último día, pueden marcar un retroceso en el semáforo de riesgo.	https://www.elsoldecuernavaca.com.mx/local/supera-morelos-100-contagios-en-un-dia-6061920.html	Bajo
Biológico	Covid-19	Diario de Morelos	16 noviembre 2020	José Flores Figueroa, médico e investigador del Centro de Investigación JM Research, es el responsable en Morelos del protocolo de investigación del ensayo clínico fase III de la vacuna contra el COVID. Este centro fue uno de los 20 elegidos en todo el país, en los que se buscarán a 15 mil voluntarios mexicanos para aplicar la vacuna y conocer la eficacia que tendrá.	https://www.diariodemorelos.com/noticias/en-breve-iniciar-en-morelos-ensayo-de-vacuna-contra-covid-19	Bajo
Biológico	Dengue	La Unión	26 noviembre 2020	Ante la proliferación de moscos, la Jurisdicción Sanitaria Número III (JS-III), en coordinación con las autoridades municipales de este lugar, reactivó las acciones de prevención para frenar la incidencia de casos de dengue, zika y chikungunya.	https://www.launion.com.mx/morelos/cuautla/noticias/171269-reactivan-combate-al-dengue-en-ionacatepec.html	Bajo
Biológico	Covid-19	La Unión	26 noviembre 2020	Autoridades de este municipio llamaron a la población a evitar congregaciones con motivo de los próximos festejos guadalupanos para disminuir el riesgo de contagios de covid-19.	https://www.launion.com.mx/morelos/zona-sur/noticias/171263-llaman-a-evitar-congregaciones-con-motivo-de-los-festejos-guadalupanos.html	Bajo



SERVICIOS
DE SALUD



<http://ssm.gob.mx>



Servicios de Salud Morelos



@MorelosSalud

INFORME DE RIESGOS METEOROLÓGICOS

Fuente: Servicio Meteorológico Nacional de México, CONAGUA.

AMBIENTE MUY FRÍO Y RACHAS FUERTES DE VIENTO EN EL NORTE DEL PAÍS, ADEMÁS DE LLUVIAS PUNTUALES MUY FUERTES EN CHIAPAS

Para hoy, **nuevo frente frío No. 17** en el noroeste del territorio nacional, se asocia con la **corriente en chorro subtropical**, provocarán descenso de temperatura, lluvias y rachas de viento fuerte en Baja California, Sonora, Chihuahua y Durango. Una **línea seca** sobre el norte de Coahuila, provocará rachas de viento de 50 a 60 km/h en Coahuila, Nuevo León y Tamaulipas. Por su parte, el **frente estacionario No. 16** sobre el noreste de México, dejará de afectar al país paulatinamente. Un **canal de baja presión** en el suroeste del Golfo de México y el **ingreso de humedad** de ambos océanos, ocasionarán lluvias e intervalos de chubascos en el oriente y sur del país, incluida la Península de Yucatán, con lluvias puntuales muy fuertes en Chiapas. Finalmente se pronostica ambiente frío con bancos de niebla matutinas sobre entidades del norte, noreste, oriente y centro del país.

Las lluvias podrían acompañarse de descargas eléctricas, caída de granizo y fuertes rachas de viento durante las tormentas. Además de incremento en los niveles de ríos y arroyos, deslaves e inundaciones en zonas bajas del terreno.

Pronostico de Precipitación:

Sin pronóstico de lluvias para el estado de Morelos.

Pronostico de Temperaturas Máximas:

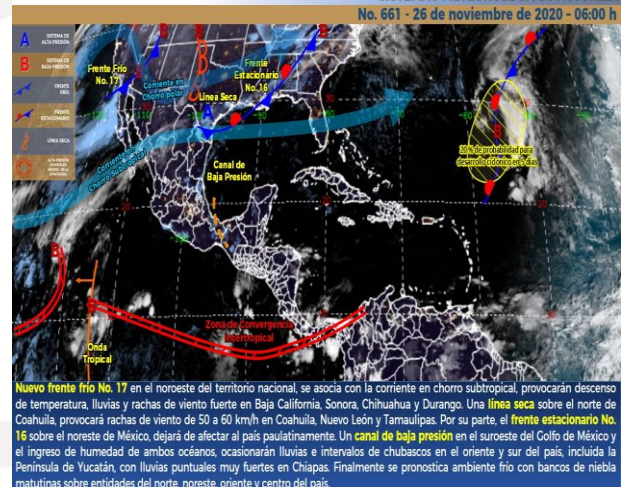
Temperaturas mínimas de 0 a 5°C y posibles heladas:
Zonas montañosas de Coahuila, Zacatecas, Aguascalientes, Jalisco, Michoacán, Guanajuato, Hidalgo, Veracruz, Puebla, Tlaxcala y Estado de México.

Pronostico en región Mesa Central:

Cielo despejado la mayor parte del día, sin lluvia en la región. Bancos de niebla en zonas serranas y ambiente frío al amanecer con posibles heladas. Viento del este y noreste de 15 a 30 km/h.

IMAGEN DE SATELITE

SISTEMAS METEOROLÓGICOS ACTUALES
No. 661 - 26 de noviembre de 2020 - 06:00 h



SERVICIOS
DE SALUD



<http://ssm.gob.mx>



Servicios de Salud Morelos



@MorelosSalud

INFORME DE MONITOREO VOLCÁNICO Y SISMOLÓGICO

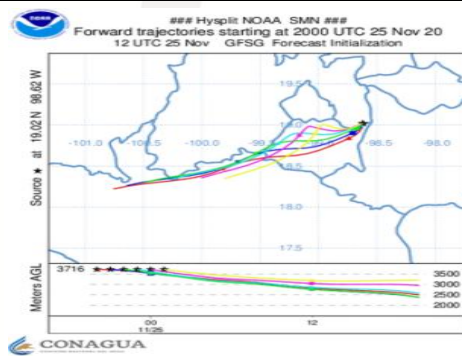
Fuente: Servicio Sismológico Nacional, UNAM. / Centro nacional de Prevención de Desastres (CENAPRED)-SEGOB, SENEAM-SCT y NOAA.

En las últimas 24 horas, mediante los sistemas de monitoreo del **volcán Popocatepetl** se identificaron **216 exhalaciones** acompañadas de vapor de agua y gases volcánicos. También se registró **un sismo volcanotectónico** ayer a las 20:00 h de magnitud 2.5. **Al momento de este reporte se observa una ligera emisión de vapor de agua y gases volcánicos con dirección sur.**

NIVEL DE ALERTA	SEMAFORO	AMARILLO-FASE 2	RECOMENDACIONES PARA LA FASE AMARILLO FASE 2
	Incremento de actividad: <ul style="list-style-type: none"> Pluma de vapor de agua y gas Ligera caída de ceniza en áreas cercanas Caída de fragmentos incandescentes Crecimiento y destrucción de domos de lava Posibilidad de flujos piroclásticos por explosiones Flujos de lodo o escombros de corto alcance 		<ol style="list-style-type: none"> Continuar con el radio de seguridad de 12 km, por lo que la permanencia en esa área no está permitida. Controlar el tránsito entre Santiago Xalitxintla y San Pedro Nexapa, vía Paso de Cortés. A las autoridades de Protección Civil, mantener sus procedimientos preventivos, de acuerdo con sus planes operativos. A la población se le recomienda elevar la atención a los avisos de las autoridades de su localidad y se exhorta a no acercarse al volcán, y mucho menos al cráter. Mantenerse fuera de cañadas ante posibles flujos de lodo, principalmente en temporada de lluvias.

PRONOSTICO DE CAIDA DE CENIZA

En caso de una exhalación de ceniza volcánica, **el pronóstico de trayectoria hacia el suroeste** (simulando exhalación cada siguiente hora) a su paso por la zona oeste del estado de Puebla; zona sureste del estado de México y **zona noreste, norte, noroeste, oeste, centro y suroeste del estado de Morelos, para las primeras 12 horas de pronóstico** (14:00 a las 02:00 hora local). Posteriormente para las últimas 12 horas de pronóstico, (02:00 a las 14:00 hora local del día siguiente), las trayectorias **continúan sobre la zona norte, noroeste, oeste, centro y suroeste del estado de Morelos** y zona norte y noroeste del estado de Guerrero.



SISMOS	ULTIMO SISMO	SISMOS RECIENTES
	<p>Se registró sismo de magnitud de 4.0 grados Richter, a las 07:52:37 hrs con localización del epicentro a 63 km al noroeste de Matías Romero, Oaxaca.</p> <p>NO PERCEPTIBLE EN EL ESTADO DE MORELOS.</p>	<p>TIEMPO DEL CENTRO DE MÉXICO</p> <p>FECHA: 2020-11-26</p> <p>HORA: 07:52:37</p> <p>MAGNITUD: 4.0</p> <p>EPICENTRO</p> <p>LATITUD: 17.34°</p> <p>LONGITUD: -95.38°</p> <p>LOCALIZACIÓN: 63 KM AL NOROESTE DE MATIAS ROMERO, OAXACA</p> <p>PROFUNDIDAD: 106 KM</p>
REPORTE DE DAÑOS A LA POBLACION		
PROTECCIÓN CIVIL	Sin reporte de daños a la población ni a la infraestructura en salud.	



SERVICIOS DE SALUD



<http://ssm.gob.mx>



Servicios de Salud Morelos



@MorelosSalud



MORELOS
2018 - 2024

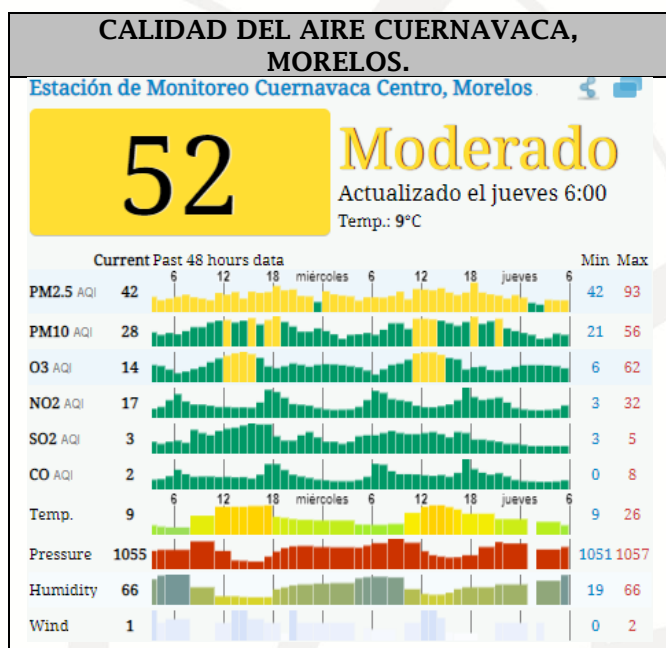


Fecha: 26 de Noviembre del 2020
Semana Epidemiológica: 48
Área: Coordinación de Vigilancia Epidemiológica, **UIES.**

INFORME DE TEMPERATURAS Y CALIDAD DEL AIRE

Fuente: Comisión Estatal de Agua (CEAGUA)

ICA	CALIDAD DEL AIRE	PROTEJA SU SALUD
0-50	Buena	No se anticipan impactos a la salud cuando la calidad del aire se encuentra en este intervalo.
51-100	Moderada	Las personas extraordinariamente sensitivas deben considerar limitación de los esfuerzos físicos excesivos y prolongados al aire.
101-150	Dañina a la salud de los grupos sensitivos	Los niños adultos activos, y personas con enfermedades respiratorias tales como el asma, deben evitar los esfuerzos físicos excesivos y prolongados al aire.
151-200	Dañina a la salud	Los niños adultos activos, y personas con enfermedades respiratorias tales como el asma, deben evitar los esfuerzos físicos excesivos y prolongados al aire libre; las demás personas, especialmente los niños, deben limitar los esfuerzos excesivos y prolongados al aire libre.
201-300	Muy dañina a la salud	Los niños adultos activos, y personas con enfermedades respiratorias tales como el asma, deben evitar todos los esfuerzos excesivos al aire libre; las demás personas, especialmente los niños, deben limitar los esfuerzos físicos excesivos al aire libre.
300+	Arriesgado	



PRONOSTICO DE TEMPERATURAS POR MUNICIPIO

Municipio	Máx	Mín	Municipio	Máx	Mín
Amacuzac	32°	10°	Puente de Ixtla	33°	12°
Axochiapan	32°	15°	Temixco	32°	12°
Ayala	31°	15°	Tepalcingo	31°	14°
Cuautla	28°	14°	Tepoztlán	27°	11°
Cuernavaca	28°	12°	Tlaltizapan	29°	12°
Huitzilac	22°	6°	Tlaquiltenango	35°	13°
Jiutepec	29°	12°	Zacatepec	35°	16°
Jojutla	35°	14°	Zacualpan de Amilpas	25°	11°

TEMPERATURAS MAXIMAS Y MINIMAS, ÚLTIMAS 24 HRS

Mínimas	Máximas
Huitzilac 22° 5°	35° 14° Jojutla
Zacualpan de A. 25° 10°	35° 13° Tlaquiltenango
Tetela del Volcán 23° 11°	33° 17° Zacatepec
Totolapan 25° 11°	33° 11° Puente de Ixtla



SERVICIOS
DE SALUD



<http://ssm.gob.mx>



Servicios de Salud Morelos



@MorelosSalud

Calle Gustavo Gómez Azcárate No. 205, Col. Lomas de la Selva
C.P. 62270, Cuernavaca, Morelos. Tel.: 318 84 50.

INFORME DE MONITOREO EPIDEMIOLÓGICO

Fuente: Jurisdicciones Sanitarias del estado de Morelos.

JURISDICCION SANITARIA I:

- SIN EVENTOS EXTRAORDINARIOS.

JURISDICCION SANITARIA II:

- SIN EVENTOS EXTRAORDINARIOS.

JURISDICCION SANITARIA III:

- SIN EVENTOS EXTRAORDINARIOS.



SERVICIOS
DE SALUD



<http://ssm.gob.mx>



Servicios de Salud Morelos



@MorelosSalud